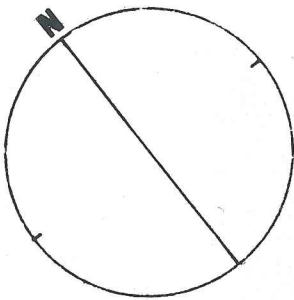


COMMUNE DE CHÉSEREX

Aménagement local

PLAN DES ZONES



ECHELLE 1 : 5000
NUMERO 216 / 01
DATE 12.2.79
CORRIGE 11.4.80
MODIFIE 22.6.81
29.10.81

PLAREL
LAUSANNE

ADOpte PAR LA MUNICIPALITE

LE 10 JUILLET 1981

LE SYNDIC

LE SECRETAIRE




SOU MIS A L'ENQUETE PUBLIQUE

DU 13 JUILLET 1981 AU 12 AOUT 1981

AU NOM DE LA MUNICIPALITE

LE SYNDIC

LE SECRETAIRE



ADOpte PAR LE CONSEIL GENERAL

LE 29 OCTOBRE 1981

LE PRESIDENT

LE SECRETAIRE





















APPROUVE PAR LE CONSEIL D'ETAT
DU CANTON DE VAUD

LAUSANNE LE 21 AVR. 1982

L'ATTESTE LE CHANCELIER



LEGENDE

-  LIMITE COMMUNALE
-  ZOV ZONE VILLAGE
-  ZEV ZONE D'EXTENSION DU VILLAGE
-  ZFD ZONE DE FAIBLE DENSITE (VILLAS)
-  ZVC ZONE VILLAS - CHALETS
-  ZCH ZONE CHALETS
-  ZPS ZONE A OCCUPER PAR PLAN SPECIAL
-  ZBO ZONE DE BONMONT
-  ZUP ZONE D'UTILITE PUBLIQUE
-  ZPE ZONE PERIPHERIQUE
-  ZNT ZONE INTERMEDIAIRE
-  ZAG ZONE AGRICOLE
-  ZAP ZONE AGRICOLE PROTEGEE
-  ZRN ZONE RESERVE NATURELLE
-  ZJU ZONE JURASSIENNE
-  FO FORET
-  SECTEUR "S" DE PROTECTION DES EAUX
-  PLAN SPECIAL LEGALISE

